

Zaznamenávání polohy

Mobilní aplikace pro všechny operační systémy od mapy.cz poskytuje následující funkcionality:

- Plánování tras
- Zaznamenává trasu, čas, rychlost, převýšení
- Tvoru složek pro ukládání tras
- Sdílení tras
- Nahrávání fotografií k trasám, místům
- Pracovat v offline režimu (nutno stáhnout offline-mapy), není nutný internetový signál pro zaznamenávání polohy

Stáhnout lze na odkazu:

<https://mapy.cz/zakladni?x=14.9113000&y=50.4113000&z=11&mobilepromo=1>

Návod aplikace na:

<https://napoveda.seznam.cz/cz/mapy/planovani-tras/planovani-tras-autem-na-kole-na-lyzich-na-vode-pesky/>

Podrobný návod na funkci STOPAŘ:

<https://napoveda.seznam.cz/cz/mapy/mapy.cz-pro-mobilni-zarizeni-android-ios/stopar-aktivity>

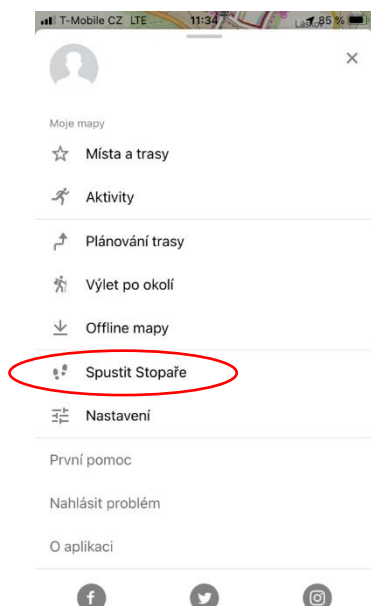
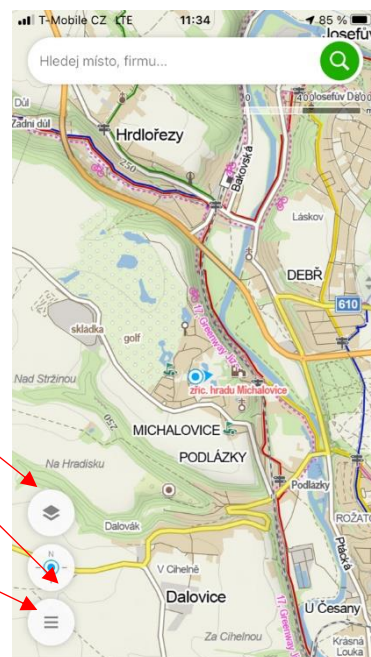
Požadavky užívání:

- vlastnit účet na www.seznam.cz

Příklad používání funkce STOPAŘ:

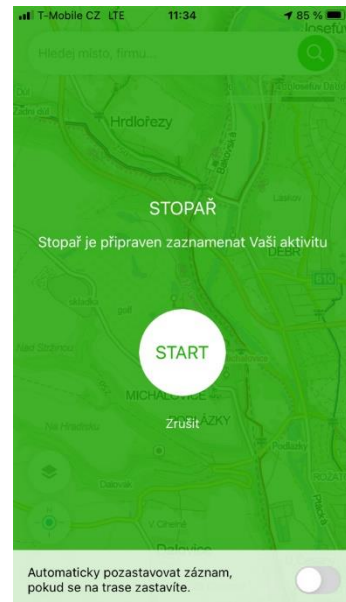
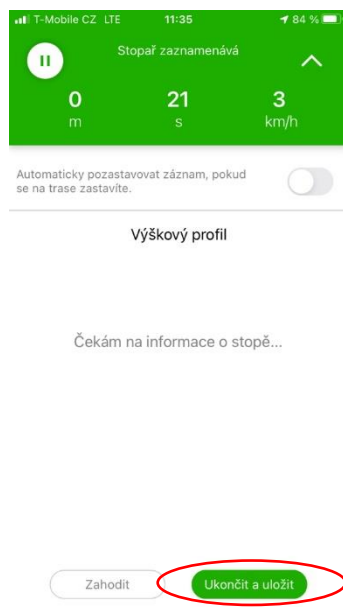
1. základní obrazovka po přihlášení do aplikace mapy.cz (iOS)
 - a. volba mapových podklů (*turistická, letecká mapa...*)
 - b. tlačítko pro zobrazení aktuální polohy a srovnání mapy
 - c. menu pro práci ve vlastním účtu (*spuštění stopaře, plánování...*)

2. Menu – volba „Spustit Stopaře“



3. Spouštění stopaře – lze vybrat variantu, aby aplikace sama pozastavila záznam, pokud se na trase zastavíte.

4. Po ukončení záznamu je nutné trasu/aktivitu uložit



5. Příklady zaznamenání výsledné trasy

